

Anykščių miesto šilumos perdavimo tinklų apsaugos zonų teritorijų planas  
Lapų išdėstymo schema





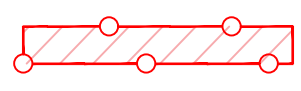
Pareigos	Parašas	Vardas ir pavardė	data
Grupės vadovas		Evaldas Lukša	2024-01-31
Matininkas		Domininkas Juškus	2024-01-31



Anykščių miesto šilumos perdavimo tinklų apsaugos zonų teritorijų planas M1:2000

Kadastras:	vietovė	Anykščių m.
SAVIVALDYBĖ		Anykščių r. sav.
SENIŪNIJA		
GYVENAMOJI VIETOVĖ		Anykščių m.
GATVĖ, NAMO NR.		

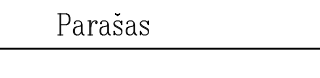
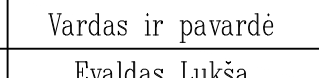
Teritorijų, kuriose taikomos specialiosios žemės naudojimo sąlygos, sutartiniai ženklai:

	Požeminis šilumotiekio vamzdis
	Gretimų žemės sklypų ribos
	Šilumos perdavimo tinklų apsaugos zonos (po 5 metrus nuo esamų požeminio šilumotiekio tinklų)

Planas parengtas ortofotografinio žemėlapiu pagrindu:  
ORTO10LT (2021–2023 m.) – LR teritorijos M 1:10000  
skaitmeninis rastrinis ortofotografinis žemėlapis



**REGISTRŲ CENTRAS**  
 VALSTYBĖS ĮMONĖ REGISTRŲ CENTRAS  
 Livo g. 25-101, 09320 Vilnius, tel. (8 5) 2688262, el. p. info@registrucentras.lt  
 Duomenys kaupiami ir saugomi Juridinių asmenų registre, kodas 124110246  
 kvalifikacijos pažym. Nr. 2M-M-2296

Pareigos	Parašas	Vardas ir pavardė	data
Grupės vadovas		Evaldas Lukša	2024-01-31
Matininkas		Domininkas Juškus	2024-01-31





Kadastro:	vietovė	Anykščių m.
SAVIVALDYBĖ		Anykščių r. sav.
SENIONIJA		
GYVENAMOJI VIETOVĖ		Anykščių m.
GATVĖ, NAMO NR.		

Teritorijų, kuriose taikomos specialiosios žemės naudojimo sąlygos, sutartiniai ženklai:

	Požeminis šilumotiekio vamzdis
	Gretimų žemės sklypų ribos
	Šilumos perdavimo tinklų apsaugos zonos (po 5 metrus nuo esamų požeminio šilumotiekio tinklų)

Planas parengtas ortofotografinio žemėlapiu pagrindu:  
ORTO10LT (2021–2023 m.) – LR teritorijos M 1:10000  
skaitmeninis rastrinis ortofotografinis žemėlapis



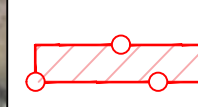
**REGISTRŲ CENTRAS**  
VALSTYBĖS ĮMONĖ REGISTRŲ CENTRAS  
Livo g. 25–101, 08320 Vilnius, tel. (8 5) 2688262, el. p. info@registrucentras.lt  
Duomenys kaupiami ir saugomi Juridinių asmenų registre, kodas 124110246  
kvalifikacijos pažym. Nr. 2M–M–2296

Pareigos	Parašas	Vardas ir pavardė	data
Grupės vadovas		Evaldas Lukša	2024–01–31
Matininkas		Domininkas Juskus	2024–01–31





Teritorijų, kuriose taikomos specialiosios žemės naudojimo sąlygos, sutartiniai ženklai:

	Požeminis šilumotiekio vamzdis
	Gretimų žemės sklypų ribos
	Šilumos perdavimo tinklų apsaugos zonos (po 5 metrus nuo esamų požeminio šilumotiekio tinklų)

Kadastras:	vietovė	Anykščių m.
SAVIVALDYBĖ		Anykščių r. sav.
SENIŪNIJA		
GYVENAMOJI VIETOVĖ		Anykščių m.
GATVĖ, NAMO NR.		

Planas parengtas ortofotografinio žemėlapiu pagrindu:  
ORTO10LT (2021–2023 m.) – LR teritorijos M 1:10000  
skaitmeninis rastrinis ortofotografinis žemėlapis

**REGISTRŲ CENTRAS**  
VALSTYBĖS ĮMONĖ REGISTRŲ CENTRAS  
Livo g. 25-101, 08320 Vilnius, tel. (8 5) 2668262, el. p. info@registrucentras.lt  
Duomenys kaupiami ir saugomi Juridinių asmenų registre, kodas 124110246

kvalifikacijos pažym. Nr. 2M-M-2296			
Pareigos	Parašas	Vardas ir pavardė	data
Grupės vadovas		Evaldas Lukša	2024-01-31
Matininkas		Domininkas Juškus	2024-01-31